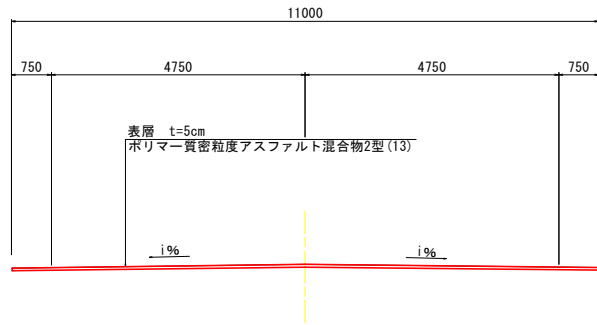


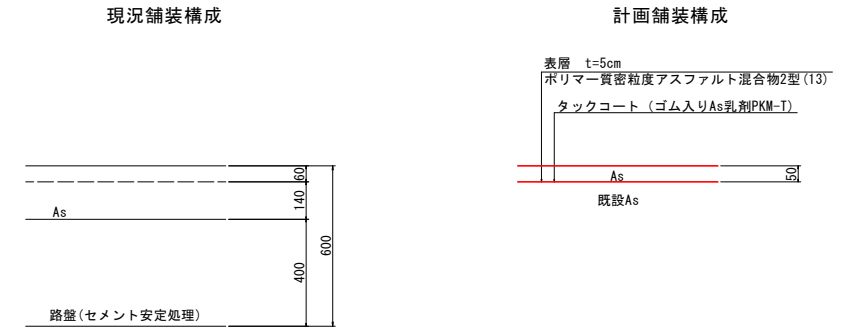


# 標準断面図

標準断面図 S=1/50



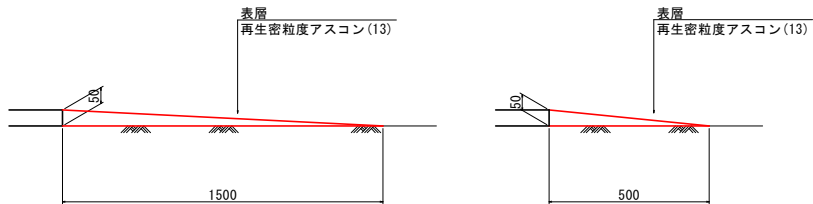
舗装断面図 S=1/10



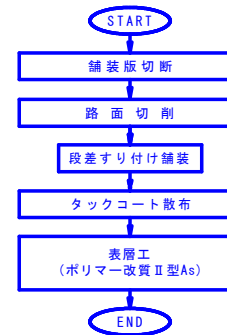
舗装段差すり付け詳細図 S=1/10

〔縦断方向〕

〔横断方向〕



## 【施工フロー】

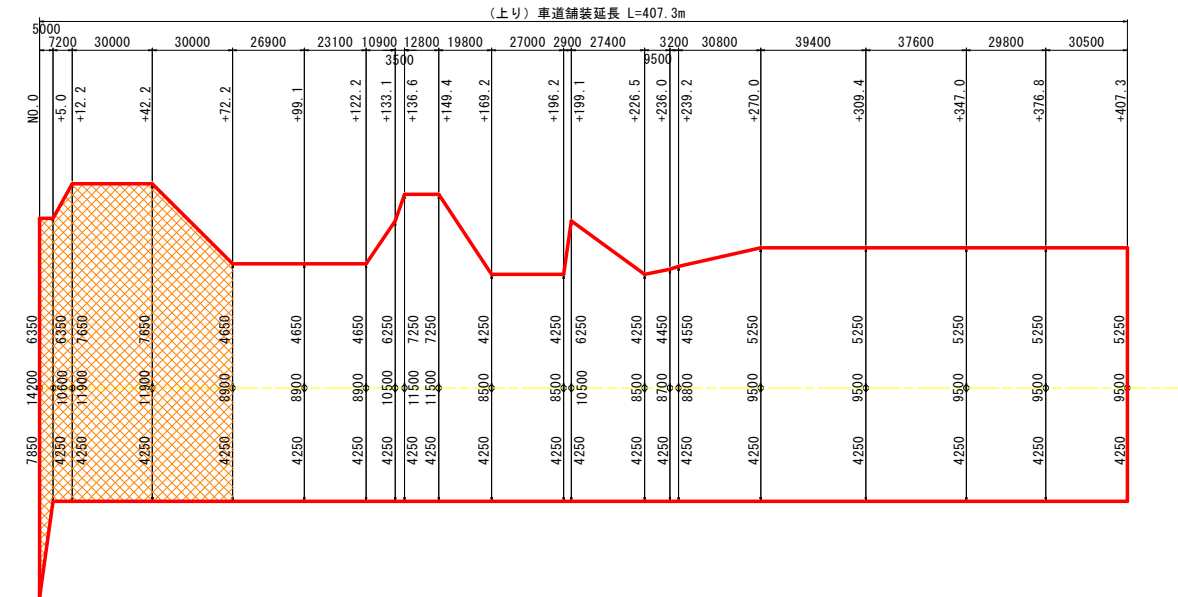
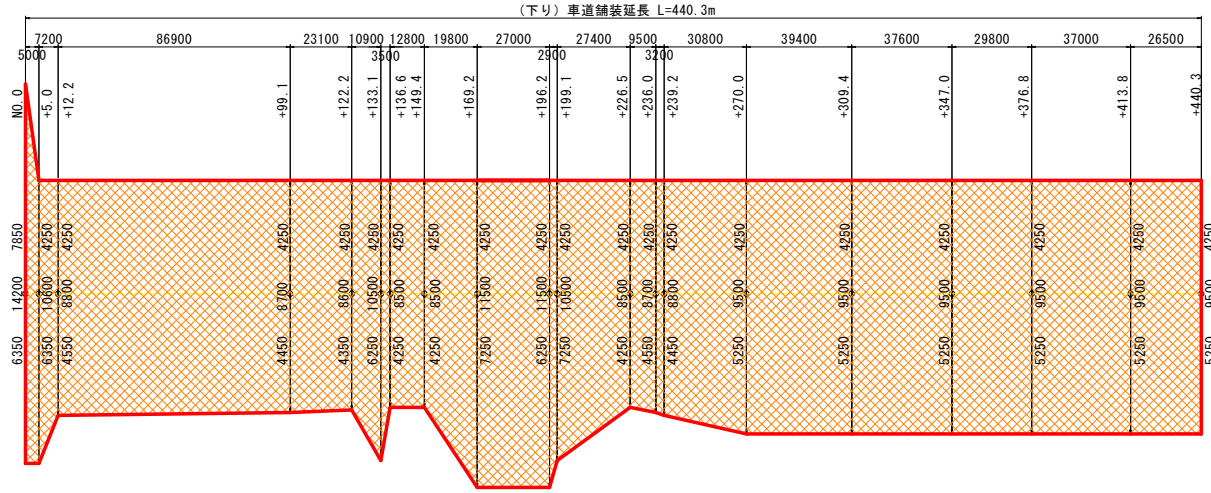


※1日の作業作業終了時は、既設舗装との段差すり付け処理は必ず行うこと。

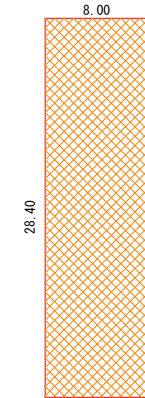
工事名	R6徳土 沖ノ洲徳島本町線 徳・北沖洲 舗装修繕工事(担い手確保型)		
路線名等	沖ノ洲徳島本町線		
工事箇所	徳島市北沖洲3丁目		
図面名	標準断面図		
縮尺	図示	図面番号	2 / 3
会社名			
事業者名	徳島県東部県土整備局<徳島>		

# 舗装展開図

V=1/100  
H=1/1000



交差点部 S=1/200



工事名	R6徳士 沖ノ洲徳島本町線 徳・北沖洲 舗装修繕工事(担い手確保型)		
路線名等	沖ノ洲徳島本町線		
工事箇所	徳島市北沖洲3丁目		
図面名	舗装展開図		
縮尺	図示	図面番号	3 / 3
会社名			
事業者名	徳島県東部県土整備局<徳島>		